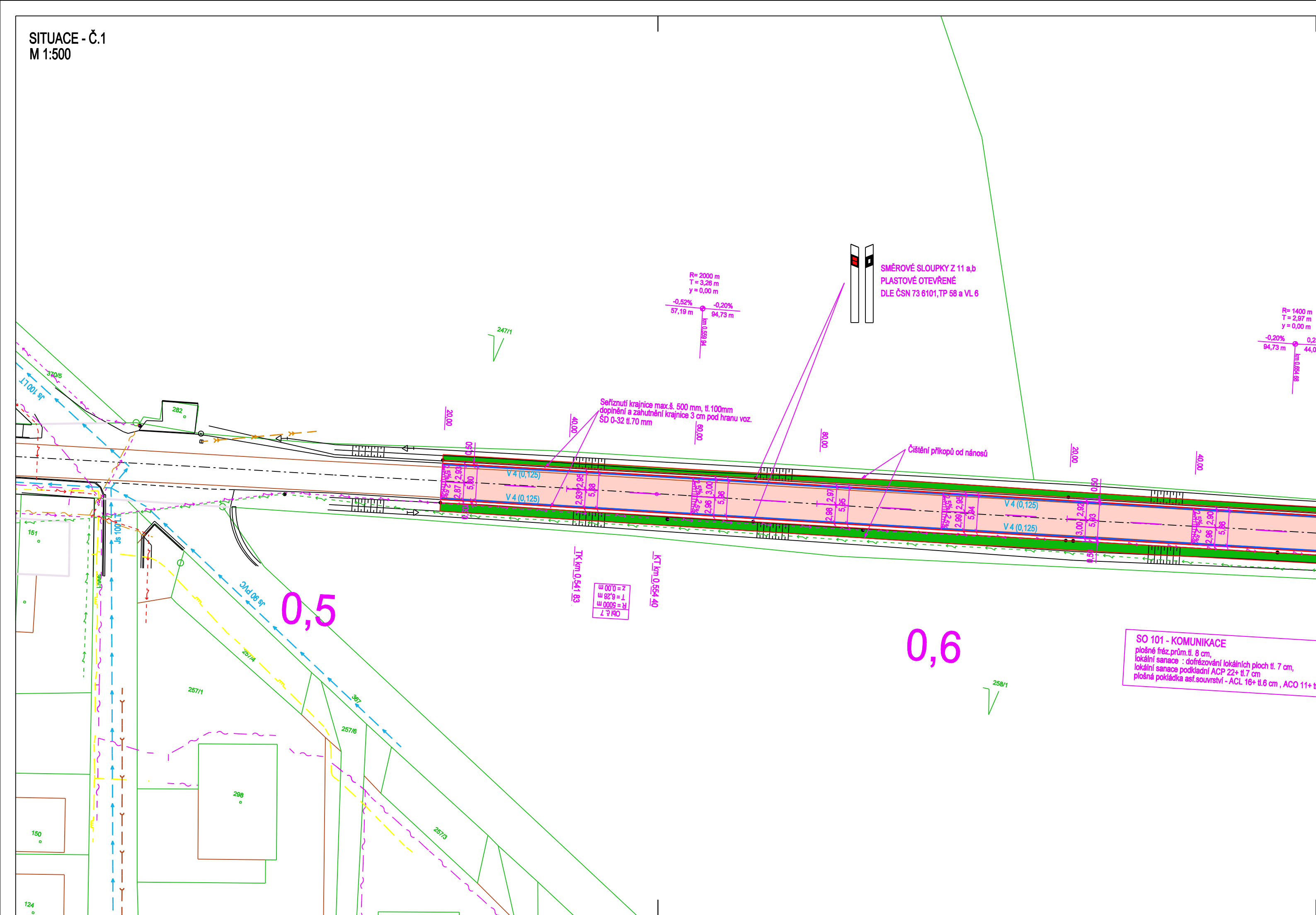


SITUACE - Č.1
M 1:500



LEGENDA

KATASTR NEMOVITOSTÍ, POLOHOPIS

- HRANICE PARCEL DLE KN
- VNITŘNÍ HRANICE DLE KN
- HRANICE KÚ
- 5339 PARCELNÍ ČÍSLA DLE KN
- POLOHOPIS
- PRVKY POLOHOPISU

INŽENÝRSKÉ SÍTĚ

- PODZEMNÍ VEDENÍ NN DO 1 kV V MAJETKU ČEZ DISTRIBUCE, A.S.
- NADZEMNÍ VEDENÍ NN DO 1 kV V MAJETKU ČEZ DISTRIBUCE, A.S.
- NADZEMNÍ VEDENÍ VN DO 35 kV V MAJETKU ČEZ DISTRIBUCE, A.S.
- VEDENÍ STL PLYNOVODU V MAJETKU RWE GASNET, S.R.O.
- VEDENÍ VEŘEJNÉHO VODOVODU - AQUASERVIS, A.S.
- VEDENÍ SPLAŠKOVÉ KANALIZACE - AQUASERVIS, A.S.
- VEDENÍ DEŠŤOVÉ KANALIZACE - OBEC ALBRECHTICE NAD ORLICÍ
- VEDENÍ VEŘEJNÉHO OSVĚTLENÍ - OBEC ALBRECHTICE NAD ORLICÍ
- VEDENÍ ROZHLASU - OBEC ALBRECHTICE NAD ORLICÍ
- SIŤ ELEKTRONICKÉ KOMUNIKACE (NEPROVOZOVANÉ) V MAJETKU CETIN, A.S.
- SIŤ ELEKTRONICKÉ KOMUNIKACE V MAJETKU CETIN, A.S.

PLOCHY


- OBRUSNÁ VRSTVA - ACO 11+ TL. 0.05 m
- KRAJNICE Š. 0.50 m, TL. 0.10 m, ŠD fr. 0-31,5 mm
- OHUMUSOVÁNÍ V tl. 0,1 m
- ROZEBRÁNÍ (FRÉZ.) STÁVAJ. POVRCHU V ŠÍŘCE 1,0 m OD SIL. OBRUBNÍKŮ
- ODLÁŽDĚNÍ VTOKU A VÝTOKŮ PROPUSTKŮ
- VJEZDY Z ŠD fr. 0 - 31,5 mm

VODOROVNÉ DOPRAVNÍ ZNAČENÍ


- BÍLÉ, BARVA + PLAST

SVISLÉ DOPRAVNÍ ZNAČENÍ


- B 29 E 1 STAVAJÍCÍ SDZ - PONECHAT
- P 2 E 2d VYMĚNIT STAVAJÍCÍ SDZ - VYMĚNIT
- LJ 4b NOVÉ DZ NOVÉ SDZ





SOUŘADNICOVÝ SYSTÉM: S-JTSK
VÝŠKOVÝ SYSTÉM: BpV

INVESTOR:  KRÁLOVÉHRADECKÝ KRAJ
PIVOVARSKÉ NÁMĚSTÍ 1245
500 03 HRADEC KRÁLOVÉ

Razítko, datum, podpis:

OBJEDNATEL:  ÚŘAD SILNIC
Královéhradeckého kraje a.s. ÚS KRÁLOVÉHRADECKÉHO KRAJE
KUTNOHORSKÁ 59
500 04 HRADEC KRÁLOVÉ

Razítko, datum, podpis:

KRESLIL:	KOLEKTIV		 IDProjekt s.r.o. inženýring a projekce dopravních staveb Sokolovská 94 Nedošín 570 01 Litomyšl IČO 024 97 247 DIČ CZ02497247 www.idprojekt.cz	
ZPRACOVAL:	ING. JAKUB HAJN			
TECHNICKÁ KONTROLA:	ING. PETR PÁCHA			
ZODPOVĚDNÝ PROJEKTANT:	ING. PAVEL MATYS			
HLAVNÍ PROJEKTANT:	ING. PAVEL MATYS			
KRAJ: KRÁLOVÉHRADECKÝ	OKRES: RYCHNOV NAD KNĚŽNOU	OBEC: ALBRECHTICE N. ORL., NOVÁ VES	STUPEŇ:	DSP + PDPS
INVESTOR: KRÁLOVÉHRADECKÝ KRAJ, PIVOVARSKÉ NÁMĚSTÍ 1245, 500 03 HRADEC KRÁLOVÉ			ZAK ČÍSLO:	0250
AKCE:	III/3051 ALBRECHTICE NAD ORLICÍ - HRANICE OKRESU RK-PA II. ETAPA, KM 0,520 - KÚ		ARCHIVNÍ ČÍSLO:	2020-007-0250
			DATUM:	IV / 2020
			FORMÁT:	4x44
			MĚŘÍTKO:	1:500
OBSAH:	SITUACE - Č.1		ČÍSLO SOUPRAVY:	ČÍSLO PŘÍLOHY: C.1.2.1.1.